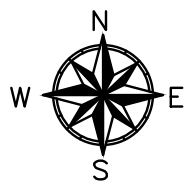


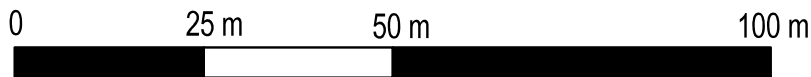


MIEJSCOWY PLAN ZAGOSPODAROWANIA PRZESTRZENNEGO
DLA WYBRANYCH OBSZARÓW POŁOŻONYCH NA OBSZARZE WIEJSKIM GMINY ŻUROMIN

Załącznik nr 38 do Uchwały Nr Rady Miejskiej w Żurominie z dnia



SKALA 1:1000



JEDNOSTKA PLANISTYCZNA OLSZEWO - symbol literowy k


ORGAN SPORZĄDZAJĄCY
BURMISTRZ MIASTA I GMINY
ŻUROMIN

OBRĘB OLSZEWO

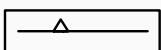
OZNACZENIA OBOWIĄZUJĄCE:




granice obszaru objętego planem miejscowym



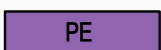
linie rozgraniczające tereny o różnym przeznaczeniu lub o różnych zasadach zagospodarowania



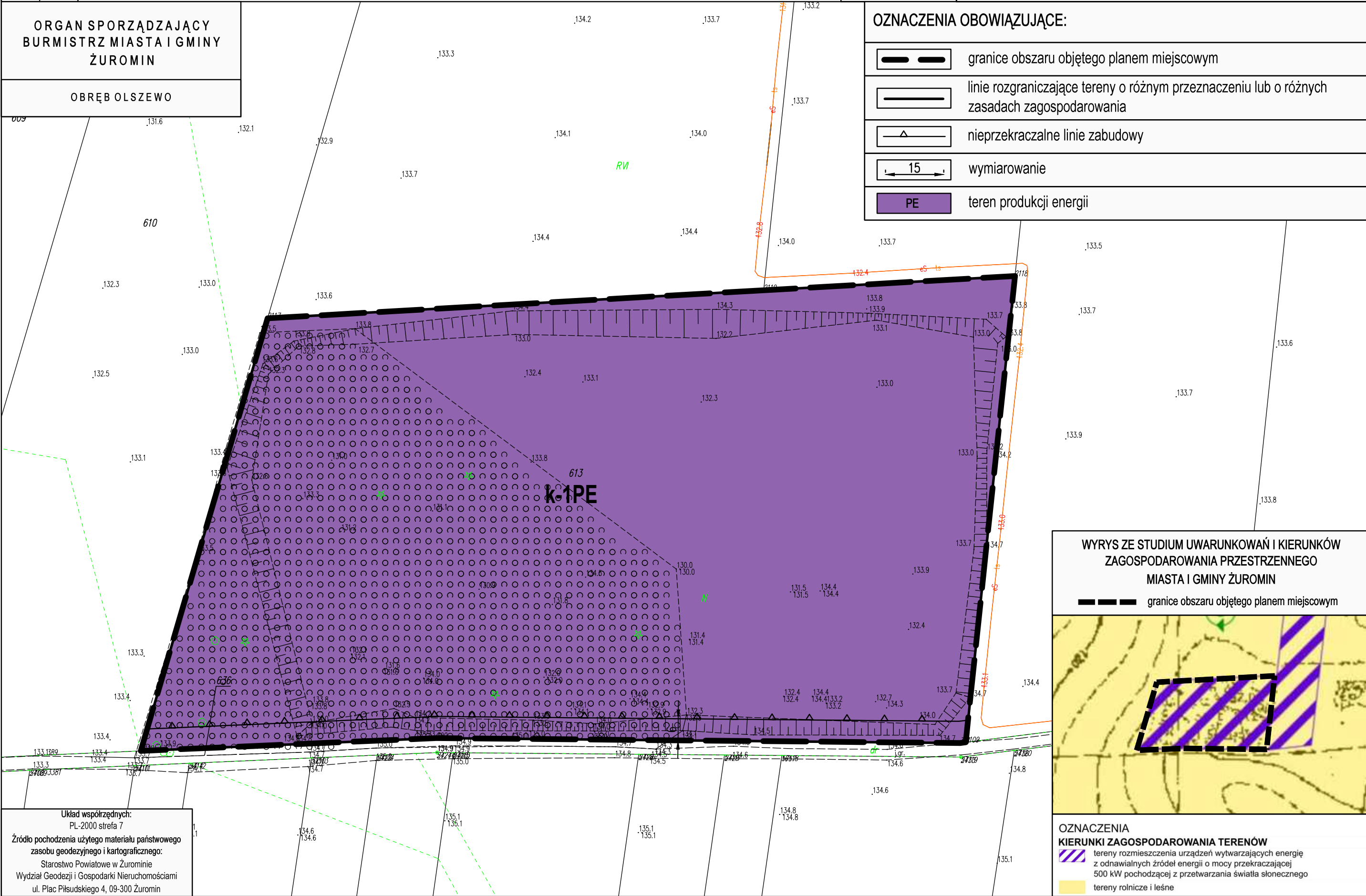
nieprzekraczalne linie zabudowy



wymiarowanie

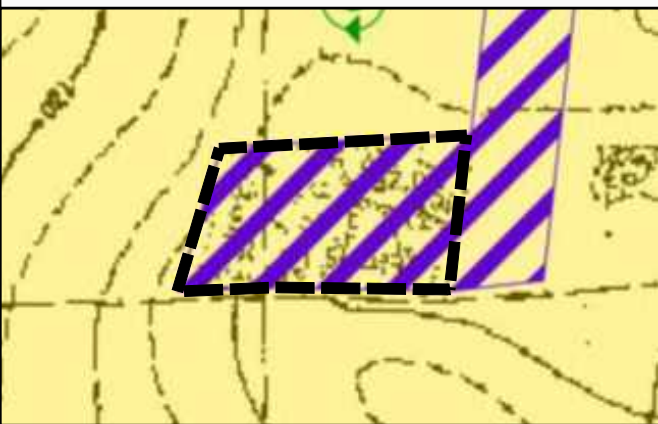


teren produkcji energii





WYRYS ZE STUDIUM UWARUNKOWAŃ I KIERUNKÓW
ZAGOSPODAROWANIA PRZESTRZENNEGO
MIASTA I GMINY ŻUROMIN

--- granice obszaru objętego planem miejscowym



OZNACZENIA

KIERUNKI ZAGOSPODAROWANIA TERENÓW

-  tereny rozmieszczenia urządzeń wytwarzających energię z odnawialnych źródeł energii o mocy przekraczającej 500 kW pochodzącej z przetwarzania światła słonecznego
-  tereny rolnicze i leśne